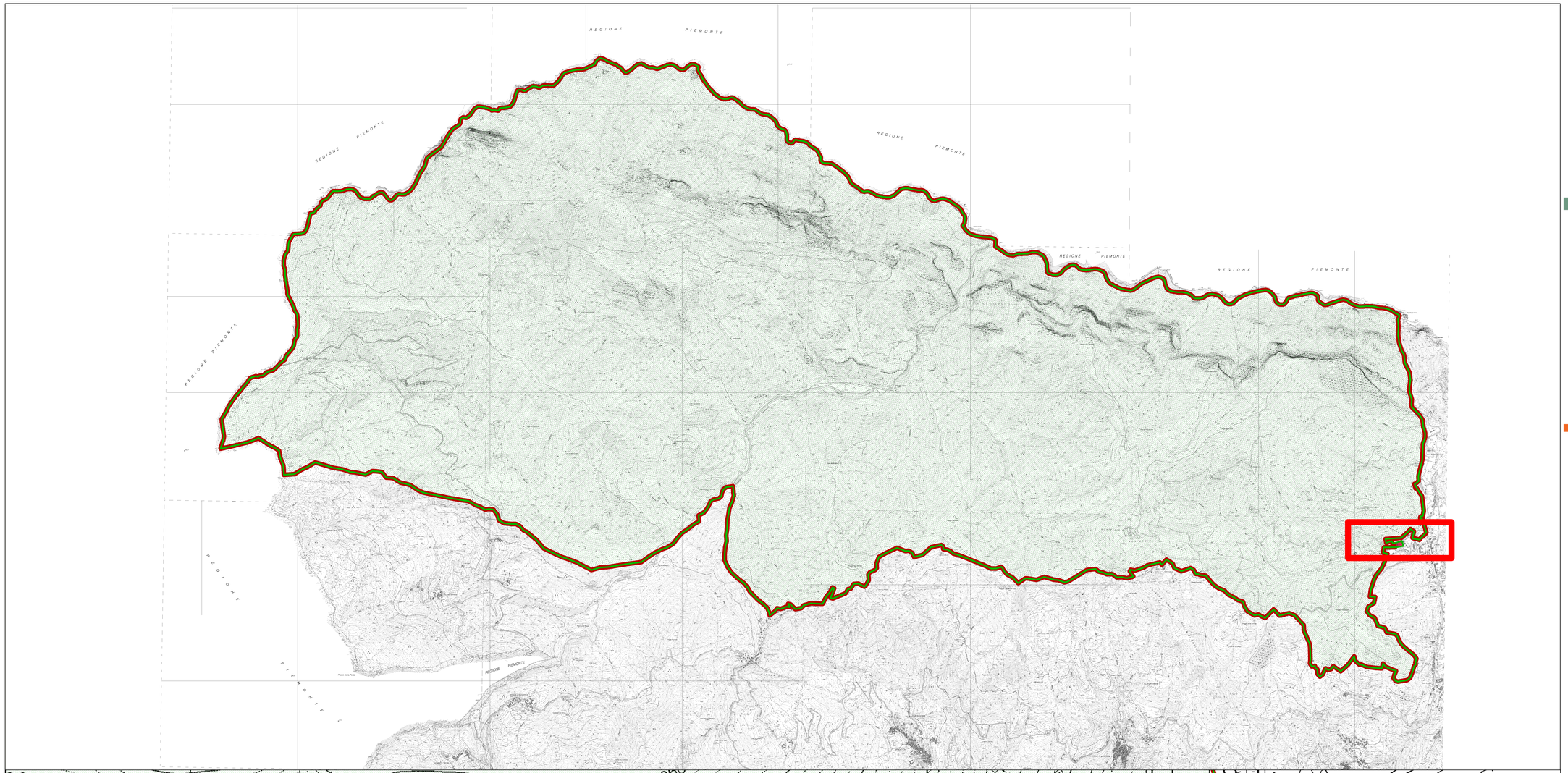

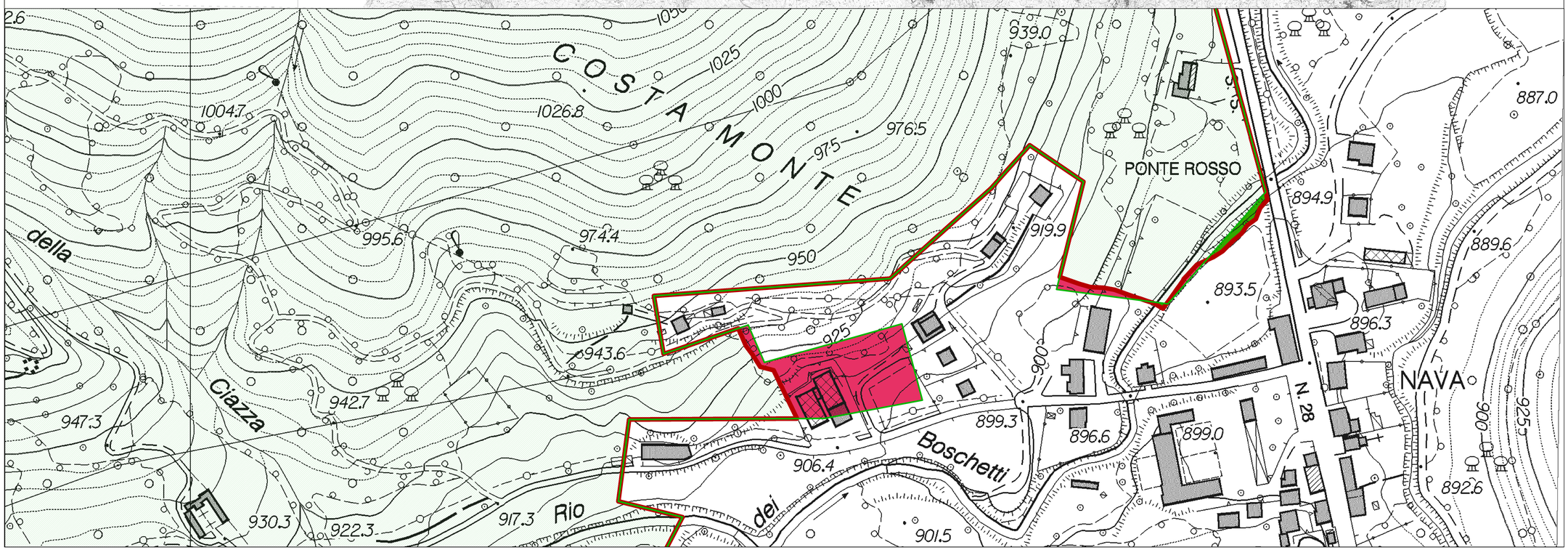

Piano di Sviluppo Rurale
2007 - 2013
"Fondo europeo agricolo per lo sviluppo rurale: l'Europa investe nelle zone rurali"
Misura 3.2.3 "Tutela e riqualificazione del patrimonio rurale"

PROGETTO
RETE NATURA 2000

Coordinamento generale:
Regione Liguria – Dipartimento Ambiente – Settore Progetti e programmi per la tutela e valorizzazione ambientale.
ARPAL - U.T.C.R. – S.O. Attività specialistiche (Ufficio Biodiversità).

Gruppo di lavoro Regione Liguria/ARPAL:
Marianna Amendola con Francesca Bandi, Francesco Torrei, Lucia Ciuffardi, Alessandra Di Turi, Sergio C. Fanara, Francesca Maglio, Elena Morganelli, Fabrizio Oneto, Marta Puppo, Sara Sanetti.

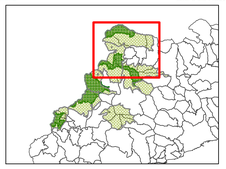

QUADRO OPERATIVO QI QC

Presidente: Mauro Littardi
Direttore (facente funzione):
dott. Eligio Bertone

Coordinamento: arch. Federica Alcozer

Gruppo di Lavoro:
Aspetti pianificatori, urbanistici, paesaggistici, arch. Federica Alcozer, arch. Marina Basic;
Aspetti forestali ed agronomici, dott. Matteo Zerbini;
Aspetti naturalistici, dott.ssa Francesca Maglio (floristica e vegetazione), dott. Dario Ottonello (fauna e avifauna), dott. Stefano Brighenti (ecologia);
Aspetti geologici e idrogeologici, dott. Manuel Demasi;

Coord. cartografico e GIS, arch Valentino Pierantoni, arch. Federica Alcozer.

titolo
Carta confronto perimetri S.I.C. (Piancavallo)

elaborato **TAV QC05** | scala **1:15000 1:1000**

SIC in gestione all'Ente
IT1324004 Val Maira, IT1324005 Stazio Di Rezzo, IT1315724 Cime Di Marguareis - Mt.Carmo, IT1315925 M. Monega - M. Frassino, IT1314616 M. Saccarello - M. Freve, IT1314611 M. Gettabella, IT1315723 Gola Nava Chiaver, Valle Barbera, IT1314625 M. Toraggio

Legenda

- Perimetro attuale
- Perimetro proposto
- Aree proposte in ingresso
- Aree proposte in uscita