



# nel Parco

## NOTIZIE ED ATTIVITÀ NEL PARCO DEL BEIGUA - BEIGUA GEOPARK

### LE GUIDE DEL PARCO


di Dario Franchello

Presidente del Parco

Il mestiere delle guide naturalistiche del Parco del Beigua è cosa assai varia e altamente specialistica: sono loro che, con la loro innovativa e specifica professionalità, sanno condurre numerosissime scolaresche, frequenti gruppi turistici ed escursionistici alla scoperta dei segreti racchiusi da milioni di anni nelle rocce del Geopark, ad assaporare le meraviglie delle fioriture primaverili o dei coloratissimi boschi autunnali, ad osservare i movimenti più segreti e reconditi della fauna selvatica. Sono ancora loro che hanno saputo dare un senso concreto a concetti ostici per la maggior parte delle persone, come biodiversità e geodiversità.

E sono sempre loro che, presentandosi con proposte, progetti, simulazioni e presentazioni accattivanti nelle scuole (con le quali il Parco ha sottoscritto diverse convenzioni di collaborazione), ma anche in sale da convegni, presso associazioni e gruppi, convincono, interessano ed affascinano gli uditori. Poi accompagnano gruppi di ogni età e di ogni estrazione sociale nel Parco, il quale, con il loro metodo e l'impostazione adottata, diventa quel laboratorio a cielo aperto di cui, anni fa, con lungimiranza fu scritto nei documenti fondativi del Piano di gestione dell'area protetta. È così che il Parco entra nei saperi, genera emozioni, radica nel cuore della gente e finisce di essere il luogo dei vincoli e delle proibizioni per diventare un luogo nuovo: ambiente di scoperta, laboratorio di nuovi saperi, scrigno di tradizioni e consuetudini, palestra di buone pratiche, fucina di una cultura ambientale del cittadino di oggi che cerca e ritrova il giusto equilibrio di convivenza tra uomini, animali e piante.

È in distribuzione presso la sede dell'Ente Parco, presso il Centro di Esperienza e presso i Centri Visita ed Info-Point del Parco la nuova brochure realizzata nell'ambito del progetto "Da Scuola a Scuola - Un Tam Tam per il Clima", finanziato dalla Regione Liguria e da ARPAL - CREA. Il pieghevole, arricchito dalle simpatiche vignette di Vittorio Serra, illustra alcuni buoni comportamenti da adottare quotidianamente per evitare sprechi energetici e ridurre il più possibile le emissioni dei gas responsabili dell'effetto serra, prima fra tutti la CO<sub>2</sub>. L'iniziativa editoriale è stata realizzata dagli operatori del Centro di Esperienza del Parco del Beigua con la fattiva partecipazione degli alunni della 5<sup>a</sup> elementare, della 1<sup>a</sup> media e della 2<sup>a</sup> media di Urbe (Istituto Comprensivo di Sassello). Complimenti a tutti per l'ottima riuscita del progetto!



### I COLORI DELL'AUTUNNO NEL PARCO DEL BEIGUA

La magia dei colori autunnali rendono il parco ancora più attraente e godibile. Tante opportunità per scoprire i segreti del bosco in una delle aree più ricche di biodiversità della Liguria.

Non mancate gli appuntamenti che abbiamo preparato per voi!

Nella foto in alto: coloratissimo esemplare di Amanita muscaria con sfondo di foglie di faggio (foto di Roberto Malacrida)  
sotto: foglie in veste autunnale (foto Monica Saettone)

### NOTIZIE BREVI dal Parco

#### Il Parco su "facebook"

Dallo scorso mese di settembre è stata istituita sul famoso social network "facebook" la pagina ufficiale del Parco del Beigua - European & Global Geopark. Se sei già un utente con profilo su "facebook" cercaci sul potente motore di ricerca del social network e ci troverai subito oppure vai al link:



<http://www.facebook.com/pages/Parco-Beigua-European-Global-Geopark#!/pages/Parco-Beigua-European-Global-Geopark/151451954888650?ref=ts>

#### Prosegue la collaborazione con C.A.I. e F.I.E.

La scorsa estate sono stati rinnovati i rapporti convenzionali con il Club Alpino Italiano e con la Federazione Ita-

liana Escursionismo per gli interventi di monitoraggio e di manutenzione della rete escursionistica nel Parco.



Una collaborazione sempre più forte e duratura, condotta con grande competenza e dedizione da un nutrito numero di volontari, profondi conoscitori del territorio del Beigua.

#### Delegazioni internazionali in visita nel Geoparco

Si moltiplicano le visite di studio del Geoparco del Beigua da parte di esperti nazionali ed internazionali. Lo scorso mese di settembre una delegazione italo-svizzera ha visitato alcuni siti geologici e le strutture divulgative di Arenzano e di Sassello. A Novembre è prevista una visita di una delegazione dal Geoparco cinese di Leiqiong con l'obiettivo di conoscere ed analizzare il sistema gestionale adottato dal nostro Geoparco.



### CONCORSO MIELI

#### dei Parchi

Come ogni anno, torna in autunno il consueto appuntamento dedicato agli apicoltori che operano nelle aree protette della Liguria.



Quest'anno l'appuntamento sarà ospitato dal Parco dell'Antola. Domenica 28 novembre, infatti, si terrà presso la Sede Scientifica del Parco a Torriglia il tradizionale convegno apistico dedicato ai Miel dei Parchi Liguri nel corso del quale verranno premiati tanti apicoltori che sempre più numerosi partecipano al concorso regionale. Un appuntamento importante, giunto all'ottava edizione, per continuare a discutere di apicoltura di pregio e per misurare la qualità del miele prodotto nelle aree protette della Liguria, sempre più apprezzato non solo come delizioso alimento, ma anche come prezioso indicatore ambientale. Per informazioni contattare l'Ente Parco dell'Antola tel. 010/9761014 - 010/944175.



### 6° "TRAIL DEI TRE COMUNI"

Domenica 10 ottobre si svolge ad Albiola Superiore, nel Savonese, la sesta edizione della manifestazione podistica organizzata dalla Società Atletica Alba Docilia. Si tratta di una manifestazione che contiene sei prove di lunghezza, dislivello ed impegno differente.

### TRAIL 3 COMUNI

Il Trail dei Tre Comuni è un trail running con percorsi differenziati per livello di difficoltà, rivolto ai trailers ed ai camminatori. I tracciati (tre competitivi e tre non competitivi) si sviluppano complessivamente in ambiente boschivo, in gran parte all'interno degli ambienti naturali protetti del Parco del Beigua. Per informazioni ed iscrizioni contattare Comitato Organizzatore Trail 3C c/o A.S.D. Alba Docilia (SV) cell. 349 6430117 - info@trail3c.it

### 6<sup>a</sup> EDIZIONE "EDUCAMBIENTE" 2010

Giovedì 21 ottobre la Provincia di Savona organizza la sesta edizione di "EducAmbiente". Anche quest'anno la rassegna prevede tanti appuntamenti e la presenza del Parco del Beigua. Stand espositivi, laboratori didattici, convegni e seminari dedicati all'ambiente animeranno il capoluogo savonese con un'iniziativa diventata ormai un appuntamento fisso nel panorama regionale delle iniziative dedicate alla sostenibilità. Per informazioni contattare il Centro di Educazione Ambientale della Provincia di Savona: tel. 0198313547 ceap@provincia.savona.it





# A SCUOLA nel Parco!

## CATALOGO DELLE ATTIVITÀ DI EDUCAZIONE AMBIENTALE - ANNO SCOLASTICO 2010/2011

Un parco naturale costituisce luogo di elezione per la realizzazione di attività educative sui temi dell'ecologia, delle strategie della conservazione della natura e dello sviluppo sostenibile, nonché del mantenimento delle conoscenze inerenti le tradizioni locali ed i valori storico-culturali di un territorio.

Nel contesto del sistema nazionale delle aree protette il Parco Naturale Regionale del Beigua rappresenta un serbatoio inesauribile di spunti e suggerimenti per la realizzazione di percorsi didattici ed educativi.

Le strutture didattico-divulgative del Parco del Beigua - sedi privilegiate di progettazione e di proposta di esperienze di promozione, sensibilizzazione ed educazione ambientale - operano all'interno della rete educativa ligure in collegamento con il Centro Regionale di Educazione Ambientale - C.R.E.A. Liguria, con i Centri Provinciali di Educazione Ambientale di Genova e di Savona, con i Centri di

Educazione Ambientale dei Parchi liguri e con tutti gli altri CEA che appartengono al Sistema Ligure di Educazione Ambientale ed al Sistema Nazionale che afferra al programma INFEA.

Tali progetti trovano all'interno del territorio del Parco una rete di strutture per la didattica come i Centri Visita o i Punti Informativi e musei che forniscono valido appoggio didattico, interpretativo e logistico alle attività che si svolgono principalmente all'aperto :

- il Centro Ornitologico e di Educazione Ambientale "Vaccà" ad Arenzano, all'interno della Foresta Regionale del "Lerone", in una delle zone più interessanti per quanto concerne la migrazione dei rapaci e dedicato al tema dell'avifauna
- il Centro Visite di "Palazzo Gervino", nel nucleo storico di Sassello, interamente dedicato al Geoparco con approfondimenti sui temi della geologia e della paleontologia

- il Centro Visite di "Villa Bagnara", nell'abitato di Masone, dove è possibile affrontare il tema delle attività tradizionali e dei prodotti tipici del Parco del Beigua
- il Punto Informativo "Bruno Bacoccoli" in località Prariondo (Cogoleto), a 1100 mt s.l.m. nel cuore del Parco, dove è presente un'interessante esposizione delle rocce dell'area protetta
- il Punto Informativo "Banilla", a Tiglieto, dedicato al bosco e alle sue caratteristiche multifunzionali, fondamentale per la conservazione della biodiversità forestale.

Per l'anno scolastico 2010/2011 il Parco del Beigua ha predisposto una serie di offerte per la didattica e la divulgazione, destinate alla scuola dell'infanzia, alla scuola primaria, alla scuola secondaria di primo e secondo grado. Il catalogo delle offerte è scaricabile per intero all'indirizzo: <http://www.parcobeigua.it/edu.php>

### PROGETTI A CATALOGO

#### IL PERCORSO BOTANICO

Il percorso botanico dell'Eremo del Deserto di Varazze, offre l'opportunità di osservare una successione di ambienti di notevole interesse. Le caratteristiche climatiche della zona e le modificazioni operate dall'uomo, danno la possibilità di osservare la coesistenza di essenze mediterranee accanto a quelli appartenenti al bosco misto.

**Struttura:** 1 visita presso il percorso botanico dell'Eremo del Deserto (Varazze)



#### LA BADIA DI TIGLIETO

La Badia di Tiglieto sorge al centro di una piccola piana alluvionale formata dal Torrente Orba. Durante la visita alla Badia sarà possibile conoscere i ritmi di vita che si sono succeduti nei secoli e che ancora vengono rispettati dai monaci che vi dimorano. Una passeggiata nella piana farà scoprire antichi e nuovi mulini ed uno spettacolare ponte a



cinque arcate di epoca romana.

**Struttura:** 1 visita presso la Badia di Tiglieto e l'ambiente circostante

#### GLI ABITANTI DEGLI STAGNI

Attività dedicata al riconoscimento di piante e animali che caratterizzano l'ambiente di torbiera. In particolare potremo conoscere l'ambiente che ci circonda ed osservare da vicino i piccoli ed inusuali abitanti delle zone umide, aree di grande importanza per la ricca biodiversità, ma anche particolarmente fragili.

**Struttura:** 1 intervento in aula (facoltativo) e 1 uscita presso la Torbiera del Laione (Sassello).



#### IL CENTRO DI ESPERIENZA

Il sistema locale di educazione ambientale nel Parco del Beigua è coordinato dal Centro di Esperienza, collocato presso la sede amministrativa dell'Ente Parco (ad Arenzano), dove è possibile acquisire informazioni in merito alle differenti opportunità di fruizione ed i diversi servizi. All'interno della struttura sono consultabili una biblioteca dedicata ai temi ambientali e strutture multimediali che illustrano le caratteristiche del comprensorio del Parco del Beigua; sono, inoltre, disponibili appositi spazi attrezzati per ospitare laboratori didattici, attività formative, seminari, convegni ed ogni altra iniziativa di carattere divulgativo.

Il Centro di Esperienza non rappresenta solo uno strumento "specializzato" per sviluppare ed approfondire conoscenze ed esperienze dirette dell'ambiente, bensì ha assunto anche un ruolo più complesso ed articolato e si propone come:

- soggetto attore nelle politiche di sostenibilità sviluppate nel territorio di competenza;
- animatore per la diffusione di buone pratiche;
- facilitatore dei processi locali di sviluppo sostenibile a supporto degli Enti nell'implementazione di strumenti adeguati;
- fornitore di servizi informativi, formativi ed educativi a vantaggio delle comunità locali.

Centro di Esperienza del Parco del Beigua

Via Marconi 165 - 16011 Arenzano (GE)

tel. 010 8590307 - fax 0108590064

CEparcobeigua@parcobeigua.it - www.parcobeigua.it

#### IL MULINO, LA RUOTA... LA FARINA

Un mugnaio ci accompagnerà alla scoperta del funzionamento di un antico mulino ad acqua ed a pietra illustrando le fasi che portano alla trasformazione del chicco in farina. Sarà un modo di riscoprire le tradizioni contadine, per non dimenticare i modi di vivere e gli usi che hanno caratterizzato il territorio.

**Struttura:** 1 visita presso il mulino Assandri di Sassello della durata di un ora circa.



#### ORIENTIAMOCI NEL PARCO

Una semplice rappresentazione del territorio mediante la lettura della carta escursionistica del Parco. Rilevi, valli, torrenti, sentieri e strade, verranno osservati mediante la simbologia della mappa per imparare ad orientarsi.



**Struttura:** 1 intervento in aula + un'uscita di mezza giornata al Colle del Giovo per svolgere attività di orientamento escursionistico.

#### LE FIABE NEL PARCO

Un viaggio nel Parco attraverso la fantasia che solo nel mondo delle fiabe può liberamente correre tra perso-



naggi fantastici e ambienti, piante e animali che realmente vivono nel Parco.

La lettura della fiaba di Verdebruno sarà solo l'inizio del nostro percorso fantastico.

**Struttura:** 1 intervento in aula + 1 eventuale escursione nel Parco.

#### TAM TAM PER IL CLIMA

Per cercare di combattere i cambiamenti climatici, insegnati e ragazzi realizzeranno delle esperienze che potranno essere esempi concreti di cambiamento dei propri comportamenti.

Progetto Regionale in materia di Informazione, Formazione ed Educazione Ambientale (INFEA).

**Struttura:** incontri in classe ed uscite da concordare con gli insegnanti. (progetto gratuito a numero chiuso).



#### BIODIVERSITÀ NEL PARCO

Nell'Anno Internazionale della Biodiversità le guide del Parco presentano un percorso didattico per far conoscere l'elevato valore della biodiversità presente nell'Area Protetta. Escursione volta a far scoprire piante, animali e habitat di rilievo nel Parco.

**Struttura:** 1 uscita di un'intera giornata attorno alla Torbiera del Laione o in Val Gargassa.





# AUTUNNO nel Parco

## LE STRUTTURE del Parco

### BIODIVERSITÀ NEL TORRENTE

La fitta rete di rii e torrenti che ricopre l'area Parco garantisce l'importante presenza di un ecosistema molto peculiare. Una visita al torrente Arrestra ci permetterà di scoprire chi sono i suoi piccoli abitanti quasi invisibili e quanto siano sensibili all'inquinamento.


**Struttura:** 1 visita al Torrente Arrestra nei pressi dell'Eremo del Deserto (Varazze)

### I MINERALI DEL BEIGUA GEOPARK



Progetto per scoprire un interessante aspetto del patrimonio geologico: i cristalli. Analizzeremo forme e colori di alcuni tra i cristalli più belli e rari del territorio per poi osservare i minerali che costituiscono le rocce del Beigua. Proveremo poi a crearne uno in classe.

**Struttura:** 1 intervento in aula + 1 uscita a Pratorotondo (Cogoleto), comprensiva di visita presso il Punto Informativo dedicato alla geologia, oppure lungo Passeggiata Europa (Varazze).



### IL CANYON DELLA VAL GARGASSA

In compagnia del geologo andremo alla scoperta di un vero e proprio canyon, di come e del perché si è formato. Osserveremo vari tipi di rocce e minerali che rendono così rilevante la GEODIVERSITÀ di questo territorio.

**Struttura:** 1 intervento in aula + 1 uscita presso il Canyon della Val Gargassa, Rossiglione. Escursione ad anello piuttosto impegnativa.



### INDIETRO NEL TEMPO... I FOSSILI

Forse non tutti sanno che... a Sassello una volta c'era il mare! Viaggio indietro nel tempo alla ricerca delle tracce di mari caldi... i coralli fossili di Sassello e le foglie fossili della foresta tropicale di Stella Santa Giustina.



**Struttura:** 1 intervento in aula + 1 visita a Sassello al Centro Visite di Palazzo Gervino dove, faremo un viaggio nel passato sino a 30 milioni di anni fa + 1 uscita al sito fossilifero di Sassello.

### SULLE TRACCE DEGLI ANIMALI

La Foresta Demaniale della Deiva nasconde una silenziosa ma importante presenza faunistica. Gli animali si incontrano difficilmente in natura, ma grazie a questa proposta impareremo a conoscere le loro tracce ed i segni della loro presenza. Potremo inoltre avvalerci del percorso didattico presente in loc. Giumenta.



**Struttura:** 1 visita presso la Foresta Demaniale della Deiva (Sassello)

### L'AVIFAUNA DEL PARCO DEL BEIGUA

Diverse e molto diversificate sono le attività proposte per meglio conoscere l'avifauna del Parco del Beigua: dal piumaggio, all'alimentazione, dalle migrazioni ai canti. I temi trattati potranno essere maggiormente approfondite anche grazie al materiale didattico presente presso il Centro Ornitologico e di Educazione Ambientale in loc. Vaccà, sulle alture di Arenzano.

**Struttura:** 1 intervento in aula + 1 visita al Centro Ornitologico in loc. Vaccà



### TRACCE DI PREISTORIA

La zona del Monte Beigua è stata abitata dall'uomo preistorico. Una visita al Museo Archeologico di Alpicella e una passeggiata al "Riparo Sottoroccia" di Fenestrelle, ci faranno conoscere come viveva, di cosa si cibava, come si vestiva, come cacciava....

**Struttura:** 1 visita al Museo Archeologico di Alpicella e al "Riparo Sottoroccia di Fenestrelle"



### IL PARCO PER I PIÙ PICCOLI

Giochi e laboratori dedicati ai più piccini per scoprire insieme il meraviglioso mondo della natura. Insieme coloreremo con erba e terra e realizzeremo gli animali del Parco con materiale ecologico. A chi è rivolto: scuola dell'Infanzia

**Struttura:** 1 intervento in aula



### ORTO BOTANICO VILLA BEUCA

Dalle specie esotiche della Cornice Didattica, si passa ai settori dedicati alla flora e alla vegetazione degli ambienti liguri: dalle scogliere marine alle pareti rocciose e agli stagni, attraverso



### Informazioni:

Gli operatori del Parco sono guide ambientali ed escursionistiche, formalmente riconosciute dalle normative vigenti, ed educatori ambientali appositamente formati.

Le attività didattiche sono condotte dagli operatori della Società Cooperativa DROSERA.

### Prenotazione:

Per prenotazioni ed informazioni sulla programmazione e sulla gestione delle attività didattiche rivolgersi al Centro di Esperienza del Parco del Beigua.

### Tariffe:

Incontri ed uscite di educazione ambientale di mezza giornata:

Scuole Materne, Elementari e Medie inferiori Euro 4,00 ad alunno;

Scuole Superiori Euro 5,00 ad alunno.

Incontri ed uscite di educazione ambientale di una giornata intera:

Scuole Materne, Elementari e Medie inferiori Euro 6,00 ad alunno;

Scuole Superiori Euro 8,00 ad alunno.

Le scuole che fanno parte dei Comuni del Parco del Beigua - Arenzano, Campo Ligure, Cogoleto, Genova (Circoscrizione Ponente-Pegli, Prà e Voltri), Masone, Rossiglione, Sassello, Stella, Tiglieto, Varazze - hanno diritto alla riduzione del 50% sulle tariffe stabilite.

I prezzi indicati sono riferiti all'attività per una classe formata da un massimo di 25 alunni. Nelle proposte che lo prevedono, l'intervento della durata di un'ora in aula è gratuito.

il paesaggio agrario tradizionale ligure, per concludersi con l'ampio declivio di vegetazione spontanea.

**Struttura:** 1 visita di circa 3 ore all'interno dell'Orto botanico di Villa Beuca (Cogoleto).

### IL PARCO VISTO DAL MARE

Nuove prospettive e particolari scorci si possono osservare passeggiando lungo la costa voltandosi a guardare i monti del Beigua. Una semplice passeggiata, lungo la vecchia sede ferroviaria tra Varazze e Cogoleto permetterà di osservare il Geoparco dal mare, di riconoscere le rocce, gli adattamenti della vegetazione mediterranea e le tracce degli antichi livelli del mare.



**Struttura:** una passeggiata in piano su strada accessibile a tutti.

### TRACCIA TRACCE

Attività dedicata ai più piccini che si avvinano alla scoperta degli animali e delle loro tracce. Coloreremo insieme le loro piste ed impareremo a riconoscere gli animali dalle loro tracce o impronte. Ogni bambino infine creerà il proprio cartellone con le impronte degli animali preferiti.



**Struttura:** Un incontro in aula per realizzare l'attività ed un'uscita facoltativa.

### CENTRO DI ESPERIENZA

Via Marconi 165, loc. Terralba, Arenzano (GE)  
tel. 0108590307 - fax 0108590308  
e-mail: Ceparcobeigua@parcobeigua.it  
**orari di apertura:**  
da lunedì a venerdì 9.00-13.00

### CENTRO VISITE "PALAZZO GERVINO"

Via G.B. Badano 45, Sassello (SV)  
tel./fax 019724020  
e-mail: sassello@inforviera.it  
**orari di apertura**  
ottobre sabato e domenica: 9.30-12.30  
novembre venerdì 9.30-12.30  
dicembre sabato 9.30-12.30  
lunedì 6, martedì 7, mercoledì 8, domenica 19  
venerdì 31 9.30-12.30  
chiuso il 25 e il 26 dicembre

### CENTRO VISITE "VILLA BAGNARA"

Via Montegrappa 2, Masone (GE)  
nel periodo autunnale aperto su prenotazione

### CENTRO ORNITOLOGICO E DI EDUCAZIONE AMBIENTALE

Località Vaccà, Arenzano (GE)  
**orari di apertura:**  
ottobre domenica 3, 10, 17, 31 - sabato 2, 30  
9.00-12.30 e 15.00-17.30  
novembre domenica 7, 14 - sabato 6  
10.00-12.30 e 14.00-16.30  
dicembre aperto su prenotazione dei gruppi

### PUNTO INFORMATIVO "BRUNO BACOCOLI"

Località Prariondo, Cogoleto (GE)  
nel periodo autunnale aperto su prenotazione

### PUNTO INFORMATIVO "BANILLA"

Viale Rimembranze, Località Banilla, Tiglieto (GE)  
nel periodo autunnale aperto su prenotazione

## I SERVIZI nel Parco

Ricordiamo, in questo spazio, le opportunità offerte dal Centro Servizi Territoriali (CST) di Sassello per la promozione e la fruizione dell'Alta Via dei Monti Liguri e del comprensorio del Parco del Beigua. Il CST offre un servizio integrato di trasporto e di accompagnamento realizzato con personale qualificato (guide ambientali ed escursionistiche) che opera da anni nel territorio del Parco.

Con i mezzi di trasporto a disposizione del CST (un minibus da 8 posti ed un fuoristrada da 4 posti), adatti anche al trasporto di bagagli e biciclette, sarà possibile spostarsi sul territorio comodamente e rapidamente. Il servizio integrato di accompagnamento-transporto è attivo tutto l'anno nelle giornate di Sabato e Domenica. Il prezzo del servizio integrato di accompagnamento-transporto varia a seconda dei percorsi. Il servizio di accompagnamento - garantito da guide ambientali ed escursionistiche, abilitate e dotate di copertura assicurativa - ha un costo collettivo di 40 Euro per escursioni di mezza giornata e 80 Euro per la giornata intera. Il trasporto ha un costo collettivo di 1,50 Euro a Km e dipende, quindi, dalla tratta percorsa. Prenotare è facile. È sufficiente telefonare al numero 010.8590300 entro le 48 ore precedenti il servizio richiesto. La segreteria per effettuare le prenotazioni è attiva da Lunedì al Venerdì, dalle ore 9.00 alle ore 13.00. Il CST del Parco del Beigua si trova nell'antica dimora di Palazzo Gervino, nel centro storico di Sassello. Indirizzo:



Via G.B. Badano 45  
tel. 019.724020  
fax 019.723832  
e-mail: cst.sassello@altaviadeimontiliguri.it

Ulteriori informazioni sulle attività del CST possono essere acquisite presso la sede dell'Ente Parco o usufruendo del numero verde LiguriInforma 800.445.445 nei seguenti giorni ed orari: dal lunedì al venerdì, dalle ore 9.00 alle ore 18.00.



**ENTE PARCO DEL BEIGUA**

Via G. Marconi, 165 - Loc. Terralba  
16011 - ARENZANO (GE)  
tel. 010.8590300 - fax 010.8590064  
E-mail info@parcobeigua.it  
Pagina web <http://www.parcobeigua.it>

In un territorio ricco di contrasti come la Liguria, stretta tra le montagne ed il mare, il **Parco del Beigua** – il più vasto parco naturale regionale della Liguria, che si estende per 8.715 ettari a cavallo delle Province di Genova e di Savona, interessando due Comunità Montane (“del Giovo” e “Valli Stura, Orba e Leira”) e dieci Comuni (Arenzano, Campo Ligure, Cogoleto, Genova, Masone, Rossiglione, Sassello, Stella, Tiglieto, Varazze – costituisce uno spaccato esemplare della regione ove è possibile trovare, nel percorrere tratti anche di breve sviluppo, ambienti e paesaggi così diversi tra loro, da lasciare stupefatto il visitatore impreparato. Uno spettacolare balcone formato da montagne che si affacciano sul mare dove natura, storia, cultura e antiche tradizioni costituiscono elementi di straordinario pregio ed interesse. L’elevato valore ambientale del Parco del Beigua è stato riconosciuto anche da specifici provvedimenti assunti dall’Amministrazione Regionale che ha individuato nel comprensorio dell’area protetta quattro siti della **Rete Natura 2000** in adempimento a specifiche direttive comunitarie (“Direttiva 79/409/CEE sulla conservazione degli uccelli selvatici” e “Direttiva 92/43/CEE sulla conservazione degli habitat”). In dettaglio: tre Siti di Importanza Comunitaria o S.I.C. ed una Zona di Protezione Speciale o Z.P.S.



**Autunno**  
**ESCURSIONI GUIDATE, INIZIATIVE ED EVENTI**

**nel Parco**

**OTTOBRE**

**Sabato 2 EUROBIODWATCH AL PARCO DEL BEIGUA**

Torna anche quest'anno l'“EuroBirdwatch”, il più grande evento europeo dedicato al birdwatching per l'osservazione di milioni di uccelli selvatici che nel corso della migrazione autunnale lasceranno l'Europa diretti verso aree più calde dove passare l'inverno. LIPIU, partner per l'Italia di BirdLife, e Parco del Beigua partecipano localmente all'iniziativa organizzando una facile passeggiata dedicata, nei pressi del Centro Ornitologico e di Educazione Ambientale in loc. Case Vacca, sulle colline di Arenzano, all'ascolto dei canti e all'osservazione degli uccelli migratori.

I partecipanti potranno, compatibilmente con le condizioni meteorologiche, ammirare la bellezza degli uccelli selvatici direttamente nel loro ambiente naturale e conoscere da vicino lo straordinario fenomeno della migrazione.

**Ritrovo:** ore 8.00 presso area verde loc. Curlo (Arenzano) **Difficoltà:** facile iniziativa aperta a tutti **Durata iniziativa:** mezza giornata **Costo iniziativa:** €3,00

**Sabato 16 CONOSCIAMO L'AVIFAUNA DEL PARCO DEL BEIGUA A PALAZZO GERVINO**

Si svolgerà Sabato 16 Ottobre presso il Centro Visite di Palazzo Gervino, a Sassello una proiezione commentata di diapositive sull'avifauna del Beigua a cura di Luca Baghino, ornitologo del Parco.

Verranno presentate le presenze più qualificanti e caratteristiche dell'ornitofauna nidificante e-a di solo passo, le diverse attività di studio coordinato e di tutela attiva svolte a favore degli uccelli selvatici dal Parco dove è stata istituita la sovrapposta Zona di Protezione Speciale degli Uccelli, l'istituto comunitario previsto dalla Direttiva Uccelli.

**Ritrovo:** ore 10.30 presso Centro Visite di Palazzo Gervino, Sassello **Durata iniziativa:** due ore **Iniziativa gratuita**

**Domenica 31 WALK ITALY COAST AL PARCO DEL BEIGUA**

Il Parco del Beigua aderisce all'iniziativa interregionale di valorizzazione sostenibile delle coste di Federparchi, con una bella escursione che dall'entroterra di Arenzano, ci porterà a conoscere le antiche culture della costa, con i suoi ripari e sentieri che risalgono lungo le vallate.


**Al termine della visita sarà possibile consumare una gustosa merenda (facoltativa, a pagamento) presso l'Agriturismo Argentea.**  
**Ritrovo:** ore 9.00 presso stazione FS di Arenzano, a seguire spostamento con mezzi propri fino all'inizio del sentiero **Pranzo:** al sacco **Difficoltà:** escursione di media difficoltà per la presenza di guadi **Durata iniziativa:** giornata intera **Costo iniziativa:** €5,50



**Note:** Il punto di inizio del sentiero in loc. Campo è raggiungibile utilizzando il servizio navetta a cura del Centro Servizi Territoriale dell'Alta Via dei Monti Liguri – gestito dall'Ente Parco – a partire dalla stazione FS di Arenzano (servizio a pagamento – per info tel. 0108590300, prenotazioni almeno 24 ore prima dello svolgimento dell'evento).

**NOVEMBRE**

**Domenica 7 COLORI, PROFUMI E SAPORI DELL'AUTUNNO**



facile **Durata iniziativa:** giornata intera **Costo escursione:** €5,50

**Domenica 14 TIGLIETO – PASSO FRUIA**

Il sentiero inizia dal passo della Crocetta, dove si incontra una zona di contatto tra i conglomerati oligocenici e le serpentiniti; il geologo ci insegnerà a riconoscerli e ad apprezzarne le differenze. Meta dell'escursione è Passo Fruia, luogo di incontro di numerosi sentieri.

**Ritrovo:** ore 9.30 presso loc. Crocetta - Tiglieto **Durata escursione:** giornata intera **Pranzo:** al sacco **Difficoltà:** facile **Costo iniziativa:** €5,50

**Domenica 28 LUNGO MARE EUROPA COL GEOLOGO**

Una passeggiata lungo l'ex sede ferroviaria tra Varazze e Arenzano, adatta a tutti per il percorso pianeggiante e con uno splendido panorama che spazia dal mare alla bastionata del massiccio del Monte Beigua. Insieme al geologo del Parco andremo alla scoperta di segni lasciati dal mare nel corso degli ultimi due milioni di anni sulle rocce che si incontrano durante il percorso.

**Ritrovo:** ore 9.30 presso inizio passeggiata Europa, Varazze **Durata iniziativa:** mezza giornata **Difficoltà:** facile **Costo iniziativa:** €3,00



**DICEMBRE**

**Domenica 12 RACCHETTANDO NELLA NEVE NELLA FORESTA DELLA DEIVA**

Suggestivo percorso nella foresta della Deiva, a Sassello, alla ricerca delle impronte lasciate nella neve dal passaggio di lepri, cinghiali, caprioli e volpi.

**In caso di mancanza di neve, l'escursione verrà effettuata ugualmente senza l'ausilio delle ciaspole.**

**Ritrovo:** ore 9.00 presso ingresso Foresta Deiva (Sassello) **Durata escursione:** giornata intera **Pranzo:** al sacco **Difficoltà:** escursione di media difficoltà **Costo escursione:** €5,50

**In caso di abbondanti nevicate l'escursione potrà essere riproposta in altre date**



**Domenica 19 L'ALTA VIA DEI MONTI LIGURI**

L'Alta Via dei Monti Liguri offre, nel Parco del Beigua, un panorama veramente particolare, sia sulla costa che verso l'entroterra: faggi piegati dal gelo, ampie vedute verso la costa, e molto altro ancora, da scoprire assieme in una facile escursione.

**In caso di abbondanti nevicate l'escursione potrà essere proposta con l'ausilio di ciaspole.**

**Ritrovo:** ore 9.30 presso loc. Pratorotondo (Cogoleto) **Durata iniziativa:** giornata intera **Pranzo:** (facoltativo, a pagamento) presso Rifugio Pratorotondo **Difficoltà:** facile **Costo iniziativa:** €5,50

**LE TARIFFE** Il costo di partecipazione è evidenziato a margine di ciascuna attività. Bambini e ragazzi fino a 12 anni non pagano se accompagnati da un adulto (max 3 per adulto).

**L'EQUIPAGGIAMENTO** Per tutte le escursioni è consigliato abbigliamento a strati, scarponcini da trekking, giacca a vento, copricapo, guanti, zaino, borraccia. In caso di maltempo le escursioni possono essere annullate a discrezione delle Guide del Parco.

**I SERVIZI** I servizi di fruizione del Parco sono forniti dalla Società Cooperativa DROSERA

**PRENOTAZIONI** Per informazioni e prenotazioni contattare, entro e non oltre le ore 17 del giovedì precedente l'escursione, gli Uffici del Parco: tel. 010.8590300 - fax 010.8590064

e-mail [Ceparcobeigua@parcobeigua.it](mailto:Ceparcobeigua@parcobeigua.it) - cellulare Guida: 393.9896251 (Sabato e Domenica)

**LE GUIDE DEL PARCO** Gli accompagnatori del Parco sono guide ambientali ed escursionistiche formalmente riconosciute dalle normative vigenti ed educatori ambientali appositamente formati.