



ENTE PARCO DEL BEIGUA
Via G. Marconi, 165 - Loc. Terralba
16011 - ARENZANO (GE)
tel. 010.8590300 - fax 010.8590064
E-mail info@parcobeigua.it
Pagina web http://www.parcobeigua.it


In un territorio ricco di contrasti come la Liguria, stretta tra le montagne ed il mare, il **Parco del Beigua** - il più vasto parco naturale regionale della Liguria, che si estende per 8.715 ettari a cavallo delle Province di Genova e di Savona, interessando tre Comunità Montane ("Argentea", "del Giovo" e "Valli Stura e Orba") e dieci Comuni (Arenzano, Campo Ligure, Cogoleto, Genova, Masone, Rossiglione, Sassello, Stella, Tiglieto, Varazze - costituisce uno spaccato esemplare della regione ove è possibile trovare, nel percorrere tratti anche di breve sviluppo, ambienti e paesaggi così diversi tra loro, da lasciare stupefatto il visitatore impreparato. Uno spettacolare balcone formato da montagne che si affacciano sul mare dove natura, storia, cultura e antiche tradizioni costituiscono elementi di straordinario pregio ed interesse. L'elevato valore ambientale del Parco del Beigua è stato riconosciuto anche da specifici provvedimenti assunti dall'Amministrazione Regionale che ha individuato nel comprensorio dell'area protetta quattro siti della Rete Natura 2000 in adempimento a specifiche direttive comunitarie ("Direttiva 79/409/CEE sulla conservazione degli uccelli selvatici" e "Direttiva 92/43/CEE sulla conservazione degli habitat"). In dettaglio: tre Siti di Importanza Comunitaria o S.I.C. ed una Zona di Protezione Speciale o Z.P.S.



Estate
ESCURSIONI GUIDATE, INIZIATIVE ED EVENTI



nel Parco



LUGLIO
Domenica 6
L'ANELLO DELLA BADIA DI TIGLIETO
Il percorso naturalistico ad anello si estende lungo la piana della Badia e permette anche di visitare il ponte romanico sul Torrente Orba, a cinque arcate in serpentina, accanto al quale sorgono i ruderi di un antico mulino.
La Badia di Tiglieto, fondata nel 1120 nella piana alluvionale del Torrente Orba, è stata la prima abbazia cistercense costruita al fuori del territorio francese e costituisce il monumento storico più significativo di Tiglieto.
Nel pomeriggio possibilità di visita alla Badia.
Ritorno: ore 8.30 presso ponte sul T. Orba (in direzione Olbicella), Tiglieto **Durata:** 3 ore + sosta pranzo **Difficoltà:** facile **Costo:** Euro 5,50



Domenica 27
ALPICELLA PREISTORICA
Escursione alla scoperta della Strada Megalitica, affascinante sentiero lastricato e delimitato da pareti in pietra e da faggi maestosi, nel cui tratto terminale si trova un grande cerchio di pietre intese nel terreno.
Lungo il sentiero sono presenti ulteriori motivi di interesse come, ad esempio, la vista che dalla Cappelletta di S. Anna spazia sul mar Ligure.
Ritorno: ore 8.30 presso Piazza IV Novembre, Alpicella (Varazze) **Durata escursione:** circa 3 ore **Difficoltà:** facile **Costo escursione:** Euro 5,50



AGOSTO
Domenica 3
L'ANELLO DEL MONTE AVZE'
Escursione che dalla loc. Vaisera conduce all'Alta Via dei Monti Liguri percorrendo il versante padano del comprensorio montuoso del Beigua. L'itinerario prosegue sino al Monte Avze' (1022 metri) attraversando rigogliose faggete, caratterizzate da esemplari arborei maestosi e imponenti. Possibilità di merenda presso Agriturismo La Betulla (facoltativa, a pagamento).
Ritorno: ore 9.00 presso Palo (Sassello) **Durata escursione:** circa 5 ore **Difficoltà:** media **Costo escursione:** Euro 5,50

Venerdì 15
I FUOCHI DI FERRAGOSTO
Dal bellissimo punto panoramico sulla costa ligure nei pressi della Chiesa della Madonna della Guardia si potranno ammirare i fuochi d'artificio di Varazze circa ore 22.30.
Ritorno: ore 18.30 presso Chiesa di Casanova (Varazze)
Difficoltà: facile **Durata escursione:** circa 3 ore **Cena:** al sacco **Rientro:** tarda serata **Costo escursione:** Euro 3,00 **Note:** È necessario munirsi di torcia, giacca a vento, telo impermeabile.

Domenica 24
MASONE - BRIC GEREMIA
Percorso intenso e vario per il mutare di ambienti naturali e per la presenza, nella parte finale, di monumenti significativi quali Bric Geremia, il Sacrario dei Martiri del Turchino e la Cappelletta di Masone.
Ritorno: ore 9.00, presso Centro Visite di Villa Bagnara, via Monte Gruppo 2, Masone **Difficoltà:** media **Durata escursione:** circa 4,30 ore + sosta pranzo **Costo escursione:** Euro 5,50

PRENOTAZIONI Per informazioni e prenotazioni contattare, entro e non oltre le ore 17 del giovedì precedente l'escursione, gli Uffici del Parco: tel. 010.8590300 - fax 010.8590064
e-mail (Eparcobeigua@parcobeigua.it - cellulare Guida: 393.9896251 (Sabato e Domenica)
LE GUIDE DEL PARCO Gli accompagnatori del Parco sono guide ambientali ed escursionistiche formalmente riconosciute dalle normative vigenti ed educatori ambientali appositamente formati.

SETTEMBRE
Domenica 7
IL SENTIERO NATURA PRARIONDO-PIAN FRETO-TORBIERA DEL LAIONE
L'escursione offre l'opportunità di visitare alcuni dei siti di maggiore pregio naturalistico del comprensorio del Beigua. Il percorso, che si sviluppa ad anello, consente di osservare l'assetto geomorfologico che contraddistingue il settore di crinale dell'area protetta e visitare la "Torbiere del Laione", prezioso e delicato habitat per anfibi e rettili, considerato la zona umida più importante dell'area protetta. **Ritorno:** ore 9.30, presso Punto Informativo "B. Baroccoli", Prariondo **Difficoltà:** facile **Durata iniziativa:** circa 3 ore **Costo escursione:** Euro 5,50

Domenica 21
IL SENTIERO NATURA VALLE GARGASSA
Il sentiero ha inizio presso il campo sportivo di Rossiglione (loc. Gargassina) e si snoda ad anello attorno alla valle del Torrente Gargassa, affluente del Torrente Stura. Il percorso si sviluppa dapprima lungo le sponde del torrente, consentendo di ammirare alcune tra le più spettacolari forme di erosione presenti nel Parco; risale quindi nel bosco sino al borgo abbandonato di Veira. La via del ritorno passa sulle pendici della Rocca dei Corvi, da dove si godono suggestive vedute sulla valle.
Ritorno: ore 9.00 presso campo sportivo Loc. Gargassina (Rossiglione) **Pranzo:** al sacco **Durata escursione:** circa 3,5 ore + sosta pranzo **Difficoltà:** escursione molto impegnativa **Costo escursione:** Euro 5,50



LE TARIFFE Il costo di partecipazione è evidenziato a margine di ciascuna attività. Bambini e ragazzi fino a 12 anni non pagano se accompagnati da un adulto (max 3 per adulto).
L'EQUIPAGGIAMENTO Per tutte le escursioni è consigliato obbligatoriamente: scarponcini da trekking, giacca a vento, copricapo, zaino, borraccia. In caso di maltempo le escursioni possono essere annullate a discrezione delle Guide del Parco.
I SERVIZI I servizi di fruizione del Parco sono forniti dalla Società Cooperativa DROSERA



NOTIZIE ED ATTIVITÀ NEL PARCO DEL BEIGUA - BEIGUA GEOPARK

UN GEOPARCO INTERNAZIONALE

di Dario Franchello

Presidente del Parco

Osnabruck 21 giugno 2008: un gran numero di visitatori ha fatto registrare la propria presenza nello stand del Beigua Geopark allestito in Market Platz in occasione della manifestazione fieristica di apertura della 3ª Conferenza Internazionale UNESCO sui Geoparchi.

La delegazione del Parco del Beigua - che dal 2005 ad oggi è sempre stata presente ai meeting organizzati dalle Reti Internazionali dei Geoparchi e che la scorsa primavera ha ospitato con successo l'incontro dei Geoparchi Europei - ha partecipato a quest'ultimo importante evento organizzato dal Terra-Vita Geopark nel cuore di Osnabruck, dinamica e vivace cittadina del nord della Germania, con una bella festa in piazza, nella suggestiva cornice dell'antico Rathaus e dell'imponente cattedrale gotica. La festa è stata costantemente animata nei giorni del 21 e 22 giugno, da gruppi canori, musicali e folcloristici.



Alternati agli stands dei Geoparchi d'Europa vi erano le presenze forti e significative della Cina, della Malesia, dell'Iran e del Brasile, ognuno con l'intento di far conoscere quanto di meglio il proprio territorio è in grado di offrire.

Tra le tante visite, una delle più gradite è stata senza dubbio quella di Hans-Gert Pottering, Presidente del Parlamento Europeo che, in buon italiano, ha espresso le proprie congratulazioni ed un cordiale saluto ai rappresentanti del Parco del Beigua, dimostrando di conoscere bene ed apprezzare le bellezze naturalistiche e paesaggistiche della Liguria.

Nelle giornate successive l'impegno delle delegazioni internazionali si è trasferito nelle sale della Stadthalle di Osnabruck dove le Reti Mondiale ed Europea dei Geoparchi hanno fatto il punto sui grandi temi della conoscenza e della divulgazione scientifica, ma anche e soprattutto della promozione del Geoturismo.

La delegazione scientifica del Beigua Geopark guidata dal direttore dott. Maurizio Burlando e dal prof. Marco Firpo era presente, ha partecipato attivamente, ha ascoltato, ha esposto idee e progetti, ha proposto immagini suggestive, si è espressa con proposte e temi propri nella piena consapevolezza di rappresentare un nodo importante e significativo delle strategie internazionali per la tutela e la valorizzazione del patrimonio geologico del Pianeta Terra.



ANDAR PER NATURA NEL PARCO

Percorsi tematici, Sentieri Natura, trekking impegnativi, passeggiate rilassanti. Il Parco del Beigua offre itinerari per tutti i gusti e per tutte le esigenze. Un motivo in più per divertirsi nell'area naturale protetta più vasta della Liguria!

Nella foto in alto: il segnavia dell'Alta Via dei Monti Liguri; da sinistra: particolari di alcuni dei segnavia che indicano i sentieri del Parco (segnavia gialli per il versante padano; segnavia rossi per il versante tirrenico).

NOTIZIE BREVI dal Parco

Un premio internazionale per il Parco

Un altro riconoscimento di prestigio va ad arricchire il palmares del Parco del Beigua. Lo scorso gennaio la Commissione del premio internazionale "Un bosco per Kyoto" ha assegnato all'Ente Parco un premio "...per il costante impegno nel difendere l'ambiente naturale del Parco naturale regionale del Beigua e nel promuovere iniziative di sensibilizzazione e di coinvolgimento del pubblico verso



un maggiore rispetto dell'ambiente stesso". Il premio, concesso sotto l'alto patronato del Presidente della Repubblica, è stato ritirato dal Presidente Dario Franchello che ha dichiarato un sempre maggiore impegno dell'Ente Parco in materia di promozione e divulgazione delle risorse naturali del comprensorio del Beigua.

Promosso il sistema di gestione ambientale dell'Ente Parco

Brillantemente superata la verifica ispettiva triennale in merito all'applicazione del Sistema di Gestione Ambientale dell'Ente Parco. A seguito dell'esito positivo dei controlli effettuati nello scorso mese di giugno il RINA ha rinnovato il certificato rilasciato in conseguenza della piena osservanza della norma ISO 14001/2004.

L'Ente Parco del Beigua è stato, nel 2005, il primo Parco della Liguria a conseguire questo riconoscimento a conferma dell'impegno profuso nella gestione delle ricadute ambientali delle proprie attività e servizi, attraverso l'attuazione di un sistema di gestione ambientale integrato nei processi dell'organizzazione.

Guida ai Sentieri Natura del Parco

Dal mese di luglio è disponibile presso i Centri Visite e i Punti Informativi del Parco al prezzo di 3,50 Euro la nuova "Guida ai Sentieri Natura del Parco" (formato 13,5x23 cm.; 64 pagine, edizioni Galata). Si tratta di una guida tascabile in cui vengono descritti

Notiziario Ufficiale del Parco Naturale Regionale del Beigua
Direttore Responsabile: Luca Peccentillo
Redazione: M. Burlando, A. Alugi, C. Queirolo, I. Mangini, M. Sestonno
Reg. Period. Aut. Trib. Savona N°566-20/02/2006
Studio grafico e impaginazione: Sogep Editori S.r.l.
COPIA OMAGGIO



FESTESTATE nel Parco

Anche l'Estate 2008 offre diverse manifestazioni per fare festa nel comprensorio del Beigua. Ecco, di seguito, una breve rassegna di alcune delle iniziative più interessanti organizzate a livello locale.

"VOCI NEL PARCO" ALL'INTERNO DELLA FORESTA DELLA DEIVA A SASSELLO



Un bosco fantastico di notte, all'interno della Foresta della Deiva. È questo lo scenario che ospiterà la terza edizione della manifestazione "Voci nel Parco - Teatro in Deiva" organizzato dall'Associazione Culturale "Il Segnalibro" di Sassello con il supporto del Parco del Beigua. Sabato 19 Luglio alle ore 21.30, presso il Castello Bellavista, spettacolo teatrale "Alice - una meraviglia di paese", protagonista l'attrice Lella Costa.

"PENTATHLON DEL BOSCAIOLO" A TIGLIETO

Domenica 10 Agosto alle ore 9.00 si tiene presso la Badia di Tiglieto la tradizionale gara dei boscaioli che ripropone l'antico mestiere dei taglialegna della Valle dell'Orba. Oggi la gara del pentathlon altro non è che la rappresentazione di cinque specialità di lavoro nel taglio del bosco e nelle conseguenti lavorazioni.

Info: Comune di Tiglieto 010.929001


"MOSTRA DELLA FILIGRANA" A CAMPO LIGURE

Da sabato 23 Agosto a domenica 14 settembre presso lo storico Palazzo della Giustizia, sede del rinnovato Museo della Filigrana, ospita la 40a edizione della Mostra Nazionale della Filigrana. La manifestazione, che rappresenta la massima rassegna italiana della gioielleria lavorata con questa antichissima tecnica, è rivolta alla riqualificazione del gioiello in filigrana attraverso la ricerca di forme innovative e la creazione di prodotti design di qualità, sia pure nel rispetto della tradizione.

Info: Comune di Campo Ligure 010920480

CORSA PODISTICA "ALPICELLA - MONTE BEIGUA"

Percorsi non difficili, lungo i quali l'escursionista è accompagnato non solo da questa pubblicazione ma da numerosi pannelli illustrativi, necessari per restituire in diretta l'emozione e la comprensione del territorio. Presso i Centri Visite e i Punti Informativi del Parco è disponibile anche una versione sintetica in inglese (16 pagine) al prezzo di 2 Euro.



Domenica 31 agosto, con partenza alle ore 10 dalla piazza principale della frazione Alpicella, si svolgerà la 26ª edizione della corsa podistica in salita denominata Alpicella - Monte Beigua di Km 10,600 e 9ª Trofeo "Alberto Peluffo". La gara, organizzata dal Comune di Varazze con la collaborazione tecnica della società Atletica Varazze, partirà dalla quota di 430 metri per raggiungere i 1287 metri della vetta del Monte Beigua. Le iscrizioni, saranno effettuate tramite fax al numero 019932260 oppure sulla piazza dell'Alpicella fino alle 9.40. La strada sarà chiusa al traffico dalle 9.30 alle 12.

MARCIA "MARE E MONTI" AD ARENZANO

Nel fine settimana del 13 e 14 Settembre l'Assessorato allo Sport e Tempo Libero e il Comitato Manifestazioni di Arenzano organizzano la XXIV edizione della Mare e Monti, marcia non competitiva e a passo libero molto amata dagli stranieri per i suggestivi panorami sul mare. I percorsi di montagna, di varia lunghezza per soddisfare le esigenze di tutti, si snodano lungo i sentieri che collegano la riviera ai rilievi appenninici del Parco del Beigua e all'Alta Via dei Monti Liguri. Per informazioni e prenotazioni: Ufficio Sport e Tempo Libero - Comune di Arenzano tel. 010.9138291 www.maremontiarezenano.org



ESTATE nel Parco

il Parco AL LAVORO...

RIAPRE IL MUSEO DELLA FILIGRANA A CAMPO LIGURE

Dopo un integrale intervento di ristrutturazione, lo scorso 25 maggio ha riaperto i battenti il Museo della Filigrana di Campo Ligure in cui sono esposte circa duecento opere ricercate e raccolte attraverso i Paesi di quattro continenti (Europa, Asia, Africa, America Latina).
Il nucleo di partenza di questa singolare e preziosa collezione trova la sua origine "storica" in una vendita all'asta tenutasi a Londra nell'ormai lontano 1960 dove, tra i presenti c'era anche il Comm. Pietro Carlo Bosio, il quale, quando furono battuti alcuni oggetti in filigrana, non esitò ad acquistarli. Da allora, con frequenti viaggi all'estero, incrementò ed arricchì sempre più la collezione, fino a raggiungere l'attuale consistenza, peraltro tutt'ora in costante accrescimento.

I lavori di ristrutturazione del Museo della Filigrana sono stati realizzati dal Comune di Campo Ligure anche grazie ad un cofinanziamento dell'Ente Parco del Beigua, pari a 25.000 Euro, nell'ambito degli interventi inseriti nel Piano Pluriennale Socio-Economico.



INUGURATO L'IMPIANTO SPORTIVO DI TIRO CON L'ARCO NEL COMUNE DI STELLA

Si è inaugurato lo scorso 15 giugno il rinnovato impianto sportivo comunale dedicato al tiro con l'arco in loc. Reverdita. Dopo alcuni mesi di lavoro, i diversi interventi di sistemazione che hanno interessato la club-house, il campo di gara, l'area parcheggio e le pertinenze verdi che circondano l'impianto hanno restituito alla Compagnia Arcieri 5 Stelle un impianto a norma che potrà ospitare gare inserite nei circuiti nazionali e internazionali.



Un fiore all'occhiello del Comune di Stella e dello stesso comprensorio del Parco del Beigua che ha cofinanziato i lavori con una quota parte pari a 50.000 Euro nell'ambito dei fondi stanziati dal Piano Pluriennale Socio-Economico.



I SERVIZI nel Parco

Ricordiamo, in questo spazio, le opportunità offerte dal **Centro Servizi Territoriali (CST)** di Sassello per la promozione e la fruizione dell'Alta Via dei Monti Liguri e del comprensorio del Parco del Beigua.
Il CST offre un servizio integrato di trasporto e di accompagnamento realizzato con personale qualificato (guide ambientali ed escursionistiche) che opera da anni nel territorio del Parco. Con i mezzi di trasporto a disposizione del CST (un minibus da 8 posti ed un fuoristrada da 4 posti), adatti anche al trasporto di bagagli e biciclette, sarà possibile spostarsi sul territorio comodamente e rapidamente. Il servizio integrato di accompagnamento-transporto è attivo tutto l'anno nelle giornate di Sabato e Domenica. Il prezzo del servizio integrato di accompagnamento-transporto varia a seconda dei percorsi. Il servizio di accompagnamento - garantito da guide ambientali ed escursionistiche, abilitate e dotate di copertura assicurativa - ha un costo collettivo di 40 Euro per escursioni di mezza giornata e 80 Euro per la giornata intera. Il trasporto ha un costo collettivo di 1,50 Euro a Km e dipende, quindi, dalla tratta percorsa. Prenotare è facile. È sufficiente telefonare al numero 010.8590300 entro le 48 ore precedenti il servizio richiesto. La segreteria per effettuare le prenotazioni è attiva da Lunedì al Venerdì, dalle ore 9.00 alle ore 13.00. Il CST del Parco del Beigua si trova nell'antica dimora di Palazzo Gervino, nel centro storico di Sassello. Indirizzo: Via G.B. Badano 45 tel. 019.724020 fax 019.723832 e-mail: cst.sassello@altaviadeimontiliguri.it
Ulteriori informazioni sulle attività del CST possono essere acquisite presso la sede dell'Ente Parco o usufruendo del numero verde LiguriInforma 800.445.445 nei seguenti giorni ed orari: dal lunedì al venerdì, dalle ore 9.00 alle ore 18.00.

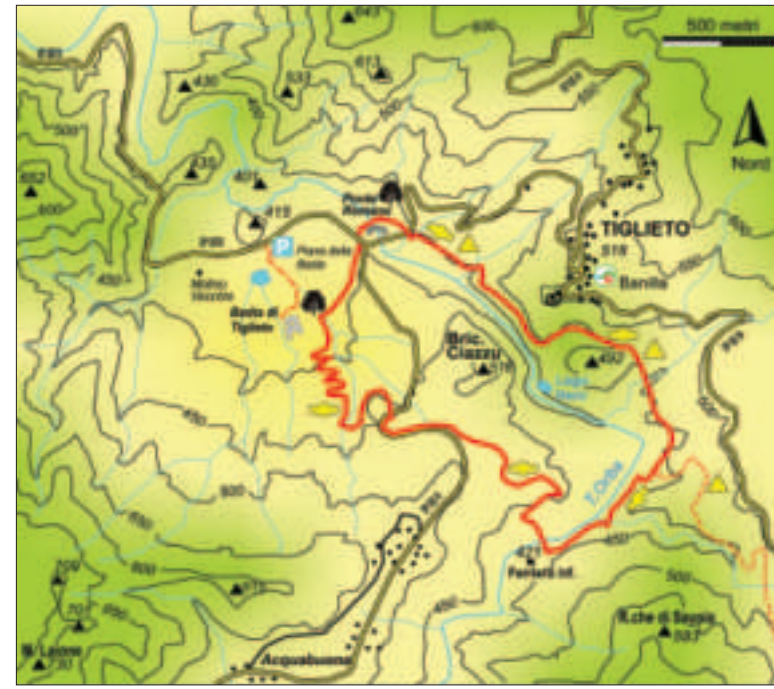


IL SENTIERO CONSIGLIATO dal Parco

ANELLO DELLA BADIA DI TIGLIETO

punto di partenza: ponte sull'Orba, presso deviazione per Olbicella
durata: 3 ore circa
difficoltà: facile
segnalvia:

Presso la deviazione per Olbicella, sulla strada che da Tiglieto porta a Sassello si prende il sentiero contraddistinto da un bollo giallo barrato orizzontalmente, che porta ad attraversare un antico ponte romano a 5 arcate, antica via di accesso alla Badia di Tiglieto. Al termine del ponte si trova una maestosa rovere, chiamata "Quercia di Napoleone", segnalata come albero monumentale ligure.



Si procede quindi seguendo il bollo barrato, attraversando la strada provinciale e quindi, per un primo tratto, sull'asfalto. Si attraversa il primo di una serie di ponticelli in legno; dopo una breve salita lo sguardo può spaziare lungo il percorso del Torrente Orba, dove è anche possibile, in determinati periodi dell'anno, praticare il torrentismo (canyoning).
Il percorso prosegue alternando tratti nel bosco misto a tratti sull'asfalto, ad attraversamenti di ponticelli in legno. Proseguendo, sulla sponda del torrente,

si arriva alla Ferriera Inferiore, dove ancora si possono osservare i ruderi di una antica ferriera. Poco oltre è presente una bella "spiaggetta", che permette di riposare all'ombra della vegetazione ripariale, con la possibilità di una sosta per rinfrescarsi. Ripreso il cammino si attraversa l'ultimo e il più suggestivo (sia per altezza che per lunghezza) dei ponti dell'intero percorso. Si prosegue, quindi, dapprima in un boschetto, poi in un bel prato aperto con una casa rurale, quindi, percorrendo una strada sterrata, all'ombra di una pineta. Il sentiero incrocia la strada provinciale per un breve tratto per poi tornare nel bosco sempre in discesa, fino ad arrivare presso il complesso monumentale della Badia di Tiglieto. Fondata nel 1120 nella piana alluvionale del Torrente Orba, si tratta della prima abbazia cistercense costruita al di fuori del territorio francese e costituisce il monumento storico più importante di Tiglieto.




LE STRUTTURE del Parco

CENTRO DI ESPERIENZA
Via Marconi 165, loc. Terralba, 16011 Arenzano (GE)
tel. 0108590307 - fax 0108590308
e-mail: ceparco@beigua@parco.beigua.it
orari di apertura:
luglio da lunedì a venerdì 9.30-12.30
agosto da lunedì a venerdì 9.30-12.30
settembre da lunedì a venerdì 9.00-13.00
14.30-17.30
CENTRO VISITE "PALAZZO GERVINO"
Via G.B. Badano 45, Sassello (SV)
tel. 019724020 - fax 019723832
e-mail: sassello@torriviera.it
orari di apertura:
luglio dal martedì alla domenica: 9.30-12.30
venerdì, sabato e domenica anche 15.00-18.00
agosto dal martedì alla domenica: 9.30-12.30
venerdì, sabato e domenica anche 15.00-18.00
settembre dal martedì alla domenica: 9.30-12.30
sabato e domenica anche 15.00-18.00
CENTRO VISITE DI VILLA BAGNARA
Via Montegrappa 2, 16010 Massone (GE)
orari di apertura:
luglio domenica 13 e 27: 14.00-18.00
agosto domenica 10 e 17: 14.00-18.00
settembre domenica 7 e 21: 14.00-18.00
CENTRO ORNITOLOGICO E DI EDUCAZIONE AMBIENTALE
Località Vaccà, Arenzano (GE)
orari di apertura:
luglio chiuso
agosto venerdì 22 e 29: 16.00-18.00
domenica 10, 17, 24, 31: 9.00-12.30 e 16.00-18.00
settembre sabato 6, 13, 20, 27 e domenica 7, 14, 21, 28: 9.00-12.30 e 16.00-18.00; venerdì 5 e 12: 16.00-18.00
PUNTO INFORMATIVO "BRUNO BACCOCCI"
Località Prariondo, Cogoleto (GE)
luglio, agosto, settembre sabato, domenica e il 15 agosto: 9.00-13.00 e 13.30-17.30
PUNTO INFORMATIVO "BANILLA"
Viale Rimenbranze, Località Banilla, Tiglieto (GE)
luglio sabato e domenica: 11.00-13.00
agosto mercoledì, sabato e domenica: 11.00-13.00
In occasione delle manifestazioni del Banilla (concerti, spettacoli) il punto informativo verrà aperto mezz'ora prima delle manifestazioni medesime.

ALLA SCOPERTA del Beigua Geopark

I TERRAZZI MARINI DI VARAZZE E COGOLETO

Nella parte più meridionale del Beigua Geopark, alla base degli scoscesi rilievi tra Varazze e Cogoleto, si possono osservare "forme di modellamento" originate nel passato dal moto ondoso. Percorrendo la passeggiata "Lungomare Europa" incontriamo sia le forme marine attuali (falesie, spiagge, ecc.) generate dall'odierno livello del mare, sia le tracce delle antiche linee di spiaggia (terrazzi marini e depositi di spiaggia "relitta") ben visibili nei versanti alle quote leggermente più elevate. Nei pressi di Cogoleto, per esempio, osservando il promontorio roccioso costituito da rocce scure, si possono notare diversi indizi del vecchio livello del mare:
• una "piattaforma di abrasione" - superficie in roccia pianeggiante, posta a circa 6 m sul livello del mare attuale e originatasi per effetto dell'abrasione del moto ondoso quando la superficie del mare si trovava a quella quota;



• un sovrastante deposito di ciottoli bianchi ed arrotondati immersi in un terreno rossastro (spessore di circa un metro) a testimonianza di un'antica spiaggia;
• uno strato di terreno rossastro che costituisce il detrito di versante, formato da frammenti di roccia spigolosi immersi in terreno fine, su cui crescono oggi arbusti ed essenze della macchia mediterranea. L'osservazione di tali depositi in più parti della passeggiata ha permesso di ricavare la quota della vecchia linea di riva che doveva attestarsi a circa +7 metri rispetto all'attuale livello del mare.

Questo tratto di costa, ora occupato da questa bella passeggiata, era il vecchio tracciato della ferrovia di fine '800 che si sviluppava alla quota quasi costante di +7 m proprio per sfruttare in gran parte questi terrazzamenti naturali.
A quote ancora più elevate si possono apprezzare altri terrazzi marini (in alcuni casi associati a falesie più o meno evidenti) che, nel corso del Quaternario (ultimi 1,8 milioni di anni), si sono originate per effetto di fenomeni di sollevamento del rilievo, congiuntamente alle oscillazioni del livello del mare (glacioeustatismo). Questi terrazzi marini si attestano a quote comprese tra i 70 e i 105 m sul livello del mare e presentano leggerissime inclinazioni (pochi gradi) verso il mare.



NEWS DAL MONDO DEI GEOPARCHI

Si è tenuta a Osnabruck, in Germania, dal 22 al 26 giugno scorsi, la Terza Conferenza Internazionale UNESCO sui Geoparchi. Nel corso dei lavori - caratterizzati da sessioni e workshop dedicati ai temi della conservazione e valorizzazione del patrimonio geologico - è stata aggiornata la lista dei Geoparchi riconosciuti a livello internazionale. Dopo tale aggiornamento il Geopark del Beigua fa parte di una lista prestigiosa di 57 Geoparchi riconosciuti dall'UNESCO (di cui 33 appartenenti alla Rete Europea dei Geoparchi - vedi mappa aggiornata) in rappresentanza di 21 nazioni appartenenti a quattro continenti: Austria (2), Croazia (1), Francia (2), Galles (1), Germania (6), Grecia (2), Inghilterra (3), Irlanda del Nord (1), Italia (4), Norvegia (1), Portogallo (1), Repubblica Ceca (1), Repubblica d'Irlanda (1), Romania (1), Scozia (2), Spagna (4), Cina (20), Brasile (1), Malaysia (1), Iran (1) e Australia (1).



GLI INCONTRI nel Parco

I CHIROTTERI

All'ordine dei Chiroterri, nome scientifico con cui vengono chiamati i pipistrelli, appartengono oltre 1000 diverse specie, corrispondenti a circa un quarto di tutte le specie di Mammiferi attualmente conosciute.

I pipistrelli presenti in Italia appartengono al gruppo dei Microchiroterri ad alimentazione essenzialmente insettivora. Le specie segnalate nel nostro Paese sono 35, quasi la totalità di quelle note per l'Europa continentale.

I Chiroterri del Parco del Beigua

Le ricerche condotte hanno permesso di accertare la presenza di 13 specie di chiroterri che rappresentano il 56,5% di quelle note in Liguria.



Le specie più comuni e diffuse nell'area di studio sono il pipistrello albolimbato e il pipistrello comune, seguite dal pipistrello di Savi, dal pipistrello di Nathusius e dal vespertilio di Daubenton. La maggior parte delle specie presenti utilizza per la caccia un mosaico di appezzamenti di colture annuali, prati stabili, arbusteti evidenziando come le aree ecotonali siano di fondamentale rilevanza, in quanto costituiscono importanti elementi di struttura del territorio che molte specie utilizzano come corridoi di volo. Particolarmente interessanti sono le specie spiccatamente forestali o solo occasionalmente fitofile rinvenute nell'area di studio come il vespertilio mustacchino, il vespertilio di Nathusius, il vespertilio di Bechstein e la nottola che prediligono formazioni boschive mature per la caccia e utilizzano, quali rifugi, cavità di alberi accessibili attraverso fori naturali o buchi eseguiti da uccelli della famiglia dei picchi e spazi creati dal sollevamento di lembi di corteccia. A tal proposito, notevole pregio hanno le faggete nella zona tra il Monte Beigua-Prà Riondo-Piampaludo e la fo-


resta della Deiva. Le aree aperte, infine, costituiscono un'importante area di caccia per quelle specie che si cibano prevalentemente di ortoterri e coleotteri come il rinolofo maggiore o i grandi Myotis. Queste specie hanno la necessità, per i propri spostamenti, di seguire elementi lineari del paesaggio come siepi, filari o i margini dei boschi. Vista l'importanza conservazionistica delle specie che frequentano tali habitat, essendo elencate nell'allegato II della direttiva Habitat 92/43, è necessario il mantenimento di tali ambienti in particolare laddove l'abbandono delle attività agro-silvo-pastorali determinano una evoluzione rapida verso un tipo di vegetazione arboreo-arbustiva. Per quanto riguarda i rifugi, numerose sono le casine e dimore potenzialmente idonee alla presenza di chiroterri dislocate nel Parco del Beigua.

La conservazione

Le cavità arboree (nidi abbandonati di picchi, spazi sotto lembi di corteccia sollevati, gallerie scavate dalle larve degli insetti del legno), le grotte e le fessure delle pareti rocciose sono i siti naturali utilizzati dai pipistrelli per il riposo diurno, la riproduzione e il letargo. Misure abbandonate, interstizi o locali all'interno di edifici (di solito sottotetti o scantinati), spazi accessibili all'interno dei ponti possono rappresentare valide alternative artificiali ai rifugi naturali. Sia i rifugi naturali sia quelli artificiali sono soggetti a distruzione/alterazione da parte dell'uomo. Disboscamento e asportazione dagli ambienti forestali degli alberi cavi, deperienti o "morti in piedi", cancellano i rifugi delle specie di



pipistrelli legate ai boschi così come i lavori di ristrutturazione degli edifici che chiudono ermeticamente gli accessi al sottotetto. All'interno della Foresta Regionale Deiva l'Ente Parco ha messo in opera numerose bat-box che hanno potenzialmente la funzione di creare rifugi sicuri per i pipistrelli di ambiente forestale. Chiunque volesse realizzare rifugi per pipistrelli e volesse installarli presso la propria abitazione (case di campagna) può contattare direttamente l'Ente Parco. Si stima che un solo pipistrello in una notte d'estate può arrivare a mangiare fino a 3000 insetti, in larga parte zanzare!



Chi fosse interessato può contattare l'Ente Parco e richiedere una copia, in omaggio, del libro "I Chiroterri del Parco del Beigua"

Per ricevere a casa 4 numeri del notiziario del Parco è sufficiente:
• effettuare un versamento di 6 Euro (corrispondenti alle sole spese di spedizione) sul c/c postale numero 87022547 intestato a Ente Parco del Beigua, indicando come causale "Notiziario del Parco"
• spedire il presente tagliando compilato in tutte le sue parti (in stampatello), allegando copia della ricevuta di versamento, a: Ente Parco del Beigua Via G. Marconi 165, Loc. Terralba 16011 Arenzano (GE)

Nome: _____ Cognome: _____
Via: _____ Numero civico: _____
Località: _____ CAP: _____ Provincia: _____
Data: _____ Firma: _____